

## → LAGO DI BRAIES



- > Dalla stazione di Villabassa: ca. 3 ore – sentiero n. 1
- > Dalla stazione di Monguelfo: ca. 3 ore – sentiero n. 2A fino a Ferrara, poi sentiero n. 1
- > Da Ferrara: ca. 1½ h – sentiero n. 1



Pista ciclabile fino a Ferrara, poi per strada provinciale n. 47

## → PRATO PIAZZA



## COME CI ARRIVO?

NOVITÀ: linea 443 Monguelfo–Prato Piazza

La strada della Valle di Braies è percorribile in automobile fino ad esaurimento dei parcheggi in valle. È possibile raggiungere Prato Piazza a piedi o in bicicletta in qualsiasi momento, senza restrizioni. Con la propria auto è possibile raggiungere Prato Piazza prima delle 10.00 di mattina e dopo le 15.00 (a pagamento). Con la linea 443 dei trasporti pubblici i visitatori raggiungono direttamente Prato Piazza partendo da Monguelfo.

Ulteriori informazioni: braies.bz



Periodo 14.6.–11.10.2020

- > Con il treno (direzione San Candido/Lienz) a Monguelfo → Bus 443 fino a Prato Piazza
- < Con il treno (direzione Brunico/Fortezza) a Monguelfo → Bus 443 fino a Prato Piazza

Prenotazione e/o pagamento di navetta, parcheggi e ristoranti: braies.bz



Periodo 10.07.–10.09.2020

- > Con il treno (direzione San Candido/Lienz) a Monguelfo → Bus navetta 439
- < Con il treno (direzione Brunico/Fortezza) a Villabassa → bus 442



- > Da Parcheggio Segheria: ca. 3½ ore – sentiero n. 37
- > Da Ponticello: ca. 2 ore – sentiero n. 37
- > Da Carbonin: ca. 2 ore – sentiero nr. 37



Pista ciclabile fino a Ferrara, poi per sentiero n. 37

## → TRE CIME DI LAVAREDO RIFUGIO AURONZO



## COME CI ARRIVO?

In alternativa alla strada a pedaggio, partendo da Dobbiaco c'è un bus navetta che conduce a destinazione. È possibile raggiungere le Tre Cime di Lavaredo e il Rifugio Auronzo a piedi in qualsiasi momento, senza restrizioni.



Periodo 01.07.–15.10.2020

- > Con il treno a Dobbiaco → Bus navetta



- > Dal Rifugio Auronzo: 1½ ore – sentiero n. 101
- > Da Sesto (Val Fiscalina): 3½ ore – sentiero n. 102
- > Dalla Valle Campo di Dentro: 4½ ore – sentiero n. 105
- > Da Landro – Vista Tre Cime: 3½ ore – sentiero n. 102

Enjoy the highlights of the Dolomites in an eco-friendly way

Sanft die Dolomiten-Highlights erleben

Scoprire i luoghi più affascinanti delle Dolomiti in modo sostenibile



## Associazione Turistica Valle di Braies

Braies di Fuori 78  
I-39030 Braies  
Tel. +39 0474 748660  
info@valledibraies.info

## Tourismusverein Prager Tal

Außerprags 78  
I-39030 Prags  
Tel. +39 0474 748660  
info@pragsertal.info

## → PRAGSER WILDSEE



- > Ab Zugbahnhof Niederdorf: ca. 3 Std. – Weg Nr. 1
- > Ab Zugbahnhof Welsberg: ca. 3 Std. – Weg Nr. 2A bis Schmieden, dann Nr. 1
- > Ab Schmieden: ca. 1½ Std. – Weg Nr. 1



Fahrradweg bis Schmieden, dann über Landesstraße 47

## → PLÄTZWIESE

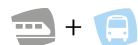


## WIE KOMME ICH DAHIN?

NEU: LINIE 443 WELSBERG–PLÄTZWIESE

Die Straße ins Pragser Tal bleibt nur solange für den PKW-Verkehr geöffnet, bis die Parkplätze im Tal belegt sind. Zu Fuß oder mit dem Fahrrad kann die Plätzwiese ohne Beschränkung zu jeder Zeit erreicht werden. Mit dem eigenen Auto erreichen Sie die Plätzwiese vor 10.00 Uhr morgens und ab 15.00 Uhr (gebührenpflichtig). Mit der öffentlichen Linie 443 gelangen Besucher von Welsberg direkt zur Plätzwiese.

Weitere Infos: prags.bz



Im Zeitraum vom 14.6.–11.10.2020

- > Mit dem Zug (Richtung Innichen/Lienz) bis Welsberg → Bus 443 bis Plätzwiese
- < Mit dem Zug (Richtung Bruneck/Franzensfeste) bis Welsberg → Bus 443 bis Plätzwiese

Reservierung und Zahlung der Shuttles, Parkplätze und/oder Restaurants: prags.bz



Im Zeitraum vom 10.7.–10.9.2020

- > Mit dem Zug (Richtung Innichen/Lienz) bis Welsberg → Shuttlebus 439
- < Mit dem Zug (Richtung Bruneck/Franzensfeste) bis Niederdorf → Bus 442



- > Ab Parkplatz Säge: ca. 3½ Std. – Weg Nr. 37
- > Ab Brücke: ca. 2 Std. – Weg Nr. 37
- > Ab Schluderbach: ca. 2 Std. – Weg Nr. 37



Fahrradweg bis Schmieden, dann Weg Nr. 37

## → DREI ZINNEN AURONZOHÜTTE



## WIE KOMME ICH DAHIN?

Als Alternative zur mautpflichtigen Straße bringt Sie ein Shuttle-Bus ab Toblach zum beliebten Ausflugsziel. Zu Fuß können die Drei Zinnen und die Auronzohütte ohne Beschränkung zu jeder Zeit erreicht werden.



Im Zeitraum vom 01.07.–15.10.2020

- > Mit dem Zug bis Toblach → Shuttlebus



- > Ab Auronzohütte: 1½ Std. – Weg Nr. 101
- > Ab Sexten (Fischleintal): 3½ Std. – Weg Nr. 102
- > Ab Innerfeldtal: 4½ Std. – Weg Nr. 105
- > Ab Landro – Drei Zinnen-Blick: 3½ Std. – Weg Nr. 102

## → PRAGSER WILDSEE LAKE



- > From train station Niederdorf/Villabassa: approx. 3 hrs – trail No. 1
- > From train station Welsberg/Monguelfo: approx. 3 hrs – trail No. 2A to Schmieden/Ferrara, then trail No. 1
- > From Schmieden/Ferrara: approx. 1½ hrs – trail No. 1



Cycle path to Schmieden/Ferrara, then via strada provinciale 47

## → PLÄTZWIESE HIGH PLATEAU

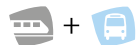


## DIRECTIONS

NEW: BUS ROUTE 443 FROM WELSBERG/MONGUELFO TO PLÄTZWIESE

The road towards the Pragser Tal valley is only open to cars while there is space left in the valley car parks. There are no restrictions to visiting the Plätzwiese/Prato Piazza high plateau on foot or by bicycle. If you are driving to the Plätzwiese in your own car, you must arrive before 10 am or after 3 pm (charges apply). The public bus route 443 takes visitors directly from Welsberg/Monguelfo to the Plätzwiese/Prato Piazza high plateau.

Further information: braies.bz



Period 14.6. – 11.10.2020

- > By train (direction Innichen/San Candido – Lienz) to Welsberg/Monguelfo → Bus 443 to Plätzwiese/Prato Piazza
- < By train (direction Bruneck/Brunico – Franzensfeste/Fortezza) to Welsberg/Monguelfo → Bus 443 to Plätzwiese/Prato Piazza



- > From Parkinglot Säge/Segheria: approx. 3½ hrs – trail No. 37
- > From Brücke/Ponticello: approx. 2 hrs – trail No. 37
- > From Schluderbach/Carbonin: approx. 2 hrs – trail No. 37



Cycle path to Schmieden/Ferrara, then Route No. 37

## → THREE PEAKS AURONZOHÜTTE MOUNTAIN HUT



## DIRECTIONS

To avoid the toll road, take the shuttle service from Toblach/Dobbiaco. There are no restrictions to visiting the Three Peaks/Auronzohütte mountain hut on foot or by bicycle.



Period 01.07.–15.10.2020

- > By train to Toblach/Dobbiaco → Shuttlebus →

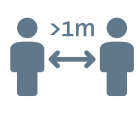


- > From Auronzohütte mountain hut: 1½ hrs – trail No. 101
- > From Sexten/Sesto (Val Fiscalina valley): 3½ hrs – trail No. 102
- > From Valle Campo di Dentro: 4½ hrs – trail No. 105
- > From Landro – viewpoint Three Peaks: 3½ hrs – trail No. 102

## SICURI IN VIAGGIO SICHER UNTERWEGS FOR A SAFE TRIP



Copri bocca e naso  
Mund und Nase bedecken  
Cover your mouth  
and nose



Mantieni le distanze  
Abstand halten  
Keep the distance



Lava le mani  
Hände waschen  
Wash your hands

## Impressum:

Herausgeber: IDM Südtirol – Alto Adige,  
Pfarrplatz 11, 39100 Bozen  
Grafik: no.parking  
Druck: Tezzele by Esperia  
Bilder: Thomas Grüner, Manuel Kottetsteger,  
Andreas Mierswa, Harald Wisthaler  
Alle Rechte vorbehalten  
Alle Angaben ohne Gewähr





**Shuttle 439 / Bus 442 (10.07.–10.09.2020) / Shuttle 444 (01.07.–15.10.2020):**  
Guest cards Alto Adige non validi  
Keine Gästekarten gültig  
South Tyrol GuestCards not valid

**SHUTTLE 439 & BUS 442**  
10.07.–10.09.2020  
Solo con prenotazione e pagamento online  
Nur mit Online-Reservierung und Zahlung  
You must book and pay online in advance  
[www.braies.bz](http://www.braies.bz) - [www.praggs.bz](http://www.praggs.bz)



**LEGENDA / LEGENDE / SYMBOLS**  
Treno / Zug / train  
A piedi / zu Fuß / walking  
Pista ciclabile / Fahrradweg / Cycling Path  
Bus  
Shuttle 439: 10.07. – 10.09.2020  
Bus 442: 04.05. – 12.12.2020  
Bus 443: 14.06. – 11.10.2020  
Shuttle 444: 01.07. – 15.10.2020  
Fermata / Haltestelle / stop

**439 MONGUELFO – LAGO DI BRAIES / WELSBERG – PRAGSER WILDSEE 10.07.–10.09.2020**

Table with columns for departure times and destinations: MONGUELFO → LAGO DI BRAIES / WELSBERG → PRAGSER WILDSEE and LAGO DI BRAIES → MONGUELFO / PRAGSER WILDSEE → WELSBERG.

**444 DOBBIACO – TRE CIME / TOBLACH – DREI ZINNEN 01.07.–15.10.2020**

Table with columns for departure times and destinations: DOBBIACO → TRE CIME - RIF. AURONZO / TOBLACH → DREI ZINNEN - AURONZOHÜTTE and TRE CIME - RIF. AURONZO → DOBBIACO / DREI ZINNEN - AURONZOHÜTTE → TOBLACH.

**439 & 442 INFO 10.07.–10.09.2020**  
È richiesta la prenotazione online con pagamento anticipato su braies.bz  
Online-Reservierung mit Online-Zahlung erforderlichlich auf prags.bz  
Online reservation and prepayment required on braies.bz

Table with columns for 'PREZZI / PREISE / PRICES (10.07.–10.09.2020)' and 'CONDIZIONI GENERALI (10.07.–10.09.2020)'. Includes prices for adults, children, and families, and general conditions for the service.

**PREZZI / PREISE / PRICES**  
adulti/Erwachsene/adults 15 € / 8 €  
bis 5,99 Jahre/fino a 5,99 anni/till 5,99 years GRATIS / FREE  
6–13,99 anni (senza essere accompagnati da un adulto) / Jahre (ohne Begleitung eines Erwachsenen) / years (unaccompanied by an adult) 8 € / 4 €  
6–13,99 anni (accompagnato da un adulto) / Jahre (in Begleitung eines Erwachsenen) / years (accompanied by an adult) GRATIS / FREE  
quattro zampe / Vierbeinige Begleiter / Four-legged friends 8 € / 4 €  
tragitto breve / Kurzstrecken / short haul (Misurina Hütte Genzianella–Dobbiaco/Toblach) 4 €

**443 MONGUELFO – PRATO PIAZZA / WELSBERG – PLÄTZWIESE 14.06.–11.10.2020**

Table with columns for departure times and destinations: MONGUELFO → SEGHERIA → PONTICELLO → PRATO PIAZZA / WELSBERG → SÄGE → BRÜCKELE → PLÄTZWIESE.

**442 DOBBIACO – LAGO DI BRAIES / TOBLACH – PRAGSER WILDSEE 04.05.–12.12.2020**

Table with columns for departure times and destinations: DOBBIACO → VILLABASSA → BRAIES / TOBLACH → NIEDERDORF → PRAGS and BRAIES → VILLABASSA → DOBBIACO / PRAGS → NIEDERDORF → TOBLACH.

**PRATO PIAZZA → PONTICELLO → SEGHERIA → MONGUELFO / PLÄTZWIESE → BRÜCKELE → SÄGE → WELSBERG**  
Ferma anche alle seguenti fermate: Hofstatt, Ferrara Scuola/Schmiedens Schule, S. Vito chiesa/St. Veit Kirche  
Ferma anche alle seguenti fermate: Dobbiaco Viale S. Giovanni, Grazie, Via Kohler, Untergasse, Hofstatt, Ferrara Chiesa, Bodner, Weidach, S. Vito chiesa  
10 posti sono riservati ai possessori del Südtirol Pass  
10 Plätze sind den Inhabern des Südtirol Pass vorbehalten  
S = an Schultagen / nei giorni scolastici / on school days 1 = 21.06. – 27.09.2020 X = Werktage/giorni ferrial/working day